

# 1

## ～源氏ロマンに想いを馳せ～ 千年前の平安京を歩くコース

約11km



♡グットマナーで楽しいハイキング♡  
信号で、あわてず、あせらず待つ余裕



D 手前右が「P」向い側左が宅配便集配所



C とらやの角を右折する



B 白い橋をくぐって通りに入る



A 鴨川の河川敷へ降りる



E 信号右折、左手に交番あり



F 薬局の角を左折して錦市場へ



見つけにくいのでゆっくり歩く



約7km



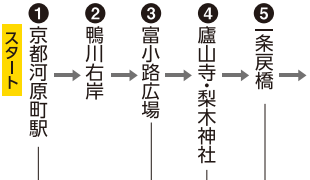
約8km



約9km



約10km



約11km



1	2	3	4	5	6	7	8	9	10	11	12	
京都河原町駅	鴨川右岸	富小路広場	廬山寺・梨木神社	一条戻橋	承明門跡	平安宮内裏	大極殿跡	二条公園	平安京朱雀門跡碑	頂法寺(六角堂)	錦市場	京都河原町駅
スタート											ゴール	
	約30分	約10分	約30分	約20分	約5分	約10分	約7分	約30分	約25分			



スタンプポイント  
「源氏物語」を執筆された紫式部の邸宅



四条大橋から見た鴨川

行き過ぎに注意

スタート・ゴール  
1 12 京都河原町駅

- 道標(矢印)はありません。
- 会話は控えめに。特に住宅地では大きな声で話さないでください。
- ケガや他に与えた損害などについては、主催者は一切の責任を負いません。万一事故が生じた場合の費用は自己負担となります。
- スマートフォンは周囲の安全を確認し、立ち止まって操作してください。
- 季節や諸事情によりコース変更の場合があります。

◎全般のお問い合わせは  
阪急電鉄・ハイキング担当 ☎06-6373-5326  
午前9時～午後4時 土・日・祝日は休み  
阪急ハイキング 検索

歩きに  
イコイコ!  
阪急フリーハイキング!

2 約12km



花と川とシヨップینگ  
武庫川髭の渡しコスモス園から阪急西宮ガーデンズへ



スタート	ゴール
1 仁川駅	8 西宮北口駅
2 弁天池	7 山手大橋
3 武庫川右岸	6 上武庫橋
4 武庫川新橋	5 武庫川敷緑地
約3分	約25分
約30分	約10分
約7分	約40分
約45分	

(武庫川河川敷緑地から髭の渡しコスモス園)

♥グットマナーで楽しいハイキング♥  
自分のゴミ、自分の責任も持ち帰り

- 道標(矢印)はありません。
- 会話は控えめに。特に住宅地では大きな声で話さないでください。
- ケガや他に与えた損害などについては、主催者は一切の責任を負いません。万一事故が生じた場合の費用は自己負担となります。
- スマートフォンは周囲の安全を確認し、立ち止まって操作してください。
- 季節や諸事情によりコース変更の場合があります。
- 全般のお問い合わせは 阪急電鉄・ハイキング担当 ☎06-6373-5326

午前9時～午後4時 土・日・祝日は休み  
阪急ハイキング 検索  
2022年11月発行



5 武庫川河川敷緑地 (髭の渡しコスモス園)  
江戸時代に渡し場があった場所。10月に開園

スタンプポイント



歩きに  
イコイコ!  
阪急フリーハイキング!

# 3 家族でゆっくり休日のお散歩 千里沿線の公園と西国街道コース



約9km



春におすすめ  
千里さくら通り  
春に美しい桜並木が人気の散歩道



G 今宮交差点の手前を右折



F 青山台3丁目 (マンション先にコンビニ)



E 右折で三色彩道、直進で千里さくら通り



D 冒険の森・時計台方面へ



C 噴水の先の階段 2 回上がる →桜の丘へ



B 体育館からPに沿って...



A 体育館に沿って...



スタート	1 南千里駅
約45分	2 千里中央公園
約55分	3 今宮
約40分	4 西国街道
約20分	5 小野原東公園
ゴール	6 豊川駅

♥グットマナーで楽しいハイキング♥  
信号を、あわてずあせらず待つ余裕

- 道標(矢印)はありません。
- 会話は控えめに。特に住宅地では大きな声で話さないでください。
- ケガや他に与えた損害などについては、主催者は一切の責任を負いません。万一事故が生じた場合の費用は自己負担となります。
- スマートフォンは周囲の安全を確認し、立ち止まって操作してください。
- 季節や諸事情によりコース変更の場合があります。

◎全般のお問い合わせは  
阪急電鉄・ハイキング担当 ☎06-6373-5326  
午前9時~午後4時 土・日・祝日は休み

阪急ハイキング 検索

▼ログインはこちら



歩きに  
イコイコ!  
阪急フリーハイキング!

御堂筋・道頓堀川・四つ橋筋コース

水都を南へ北へ

約10km



4



A JRの高架をくぐり  
ヘップファイブの観覧車方面へ



B 石積み風の大黒橋の手前を  
右へ上がる



C 交番の前から三角公園を  
斜めに進む



D 高架下の肥後橋を渡り  
右の遊歩道へ



E お初天神内を通り抜け  
お初天神通りへ



F 阪急東通商店街を直進する



G 信号を渡り突きあたりの  
ヘップファイブを左へいくと  
ゴール!



道頓堀川のクルーズを  
楽しみながら大黒橋の先  
になんばHatchを見る

スタート	ゴール
1 阪急大阪梅田駅	6 阪急大阪梅田駅
2 大阪市役所	5 お初天神
約30分	約20分
約60分	約45分
約45分	約40分
約40分	約30分

♥グットマナーで楽しいハイキング♥  
信号を、あわてずあせらず待つ余裕

- 道標(矢印)はありません。
- 会話は控えめに。特に住宅地では大きな声で話さないでください。
- ケガや他に与えた損害などについては、主催者は一切の責任を負いません。万一事故が生じた場合の費用は自己負担となります。
- スマートフォンは周囲の安全を確認し、立ち止まって操作してください。
- 季節や諸事情によりコース変更の場合があります。
- 全般のお問い合わせは  
阪急電鉄・ハイキング担当 ☎06-6373-5326

午前9時~午後4時 土・日・祝日は休み  
阪急ハイキング 検索



ログインはこちら



歩みに  
イコイコ!  
阪急フリーハイキング!

5

猪名川を眺めながら颯爽ウォーキング!  
呉服橋・伊丹空港・西猪名公園コース



約11km



1 黒い家の角を左折



1 石燈を左折



K [P]の角を左折



F 横断して堤防へ、車多い左右確認!



A 呉服橋から河川敷へ下る



G 足元に注意しながら...



B 高架下にトイレと飲料自販機



H 階段を上る



C 橋を渡ってすぐ左折し堤防へ



D 橋を渡って斜めに下る



E 公民館の角を左折



スタンプポイント

川西能勢口駅	約25分	呉服橋	約60分	軍行橋下	約30分	西猪名公園	約15分	春日神社	約15分	川西能勢口駅	約50分
スタート	1	2	3	4	5	6	ゴール				

♥グットマナーで楽しいハイキング♥  
自分のゴミ、自分の責任もち帰り

- 道標(矢印)はありません。
- 会話は控えめに。特に住宅地では大きな声で会話をしないでください。
- ケガや他に与えた損害などについては、主催者は一切の責任を負いません。万一事故が生じた場合の費用は自己負担となります。
- スマートフォンは周囲の安全を確認し、立ち止まって操作してください。
- 季節や諸事情によりコース変更の場合があります。

©全般のお問い合わせは  
阪急電鉄・ハイキング担当 ☎06-6373-5326  
午前9時~午後4時 土・日・祝日は休み

阪急ハイキング 検索



▼ログインはこちら

# 6

歩くほどに感じる京都の魅力

## 八坂神社から東山を歩くコース



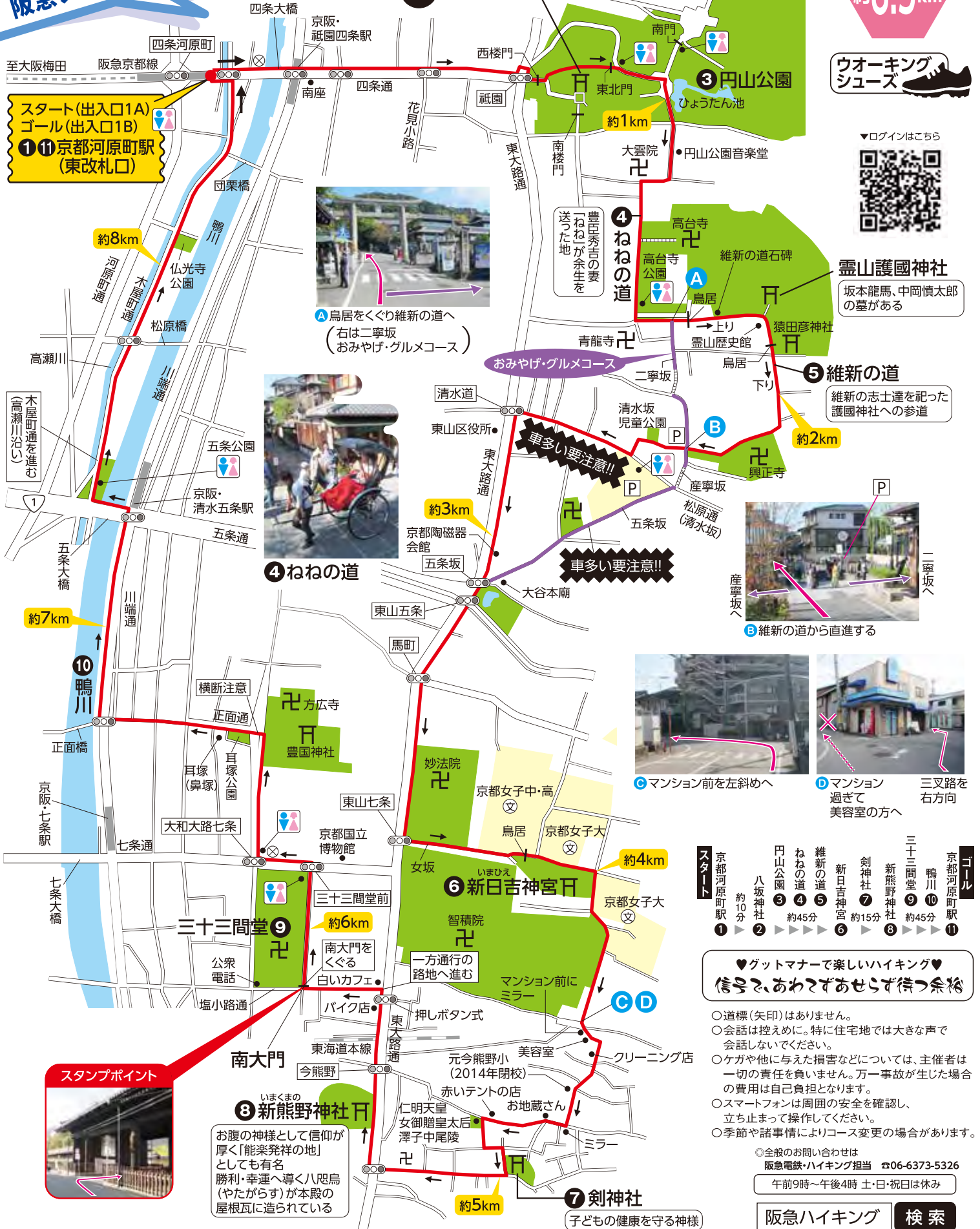
約8.5km

ウォーキングシューズ

▼ログインはこちら



歩みに  
イコイコ!  
阪急フリーハイキング!



スタート	1	2	3	4	5	6	7	8	9	10	11	ゴール
京都河原町駅	八坂神社	円山公園	ねねの道	維新の道	新日吉神宮	剣神社	新熊野神社	三十三間堂	鴨川	京都河原町駅		
約10分			約45分		約15分			約45分				

♥グットマナーで楽しいハイキング♥  
信号で、あわてずあせらず待つ余裕

- 道標(矢印)はありません。
- 会話は控えめに。特に住宅地では大きな声で話さないでください。
- ケガや他に与えた損害などについては、主催者は一切の責任を負いません。万一事故が生じた場合の費用は自己負担となります。
- スマートフォンは周囲の安全を確認し、立ち止まって操作してください。
- 季節や諸事情によりコース変更の場合があります。

全般のお問い合わせは  
阪急電鉄・ハイキング担当 ☎06-6373-5326  
午前9時~午後4時 土・日・祝日は休み

阪急ハイキング 検索





**8** 西宮の名所を巡って、パワーを感じる  
夙川さくら道から西宮神社・甲子園コース



約 **10** km



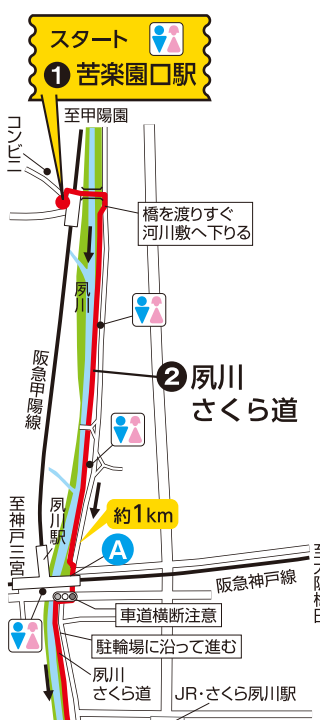
**③** 西宮神社

全国約3,500社ある「えびす神社」の総本社(えびす宮総本社)



**⑤** 甲子園球場

全国高校野球大会の試合会場で「野球の聖地」とも呼ばれる



**A** 階段を下りガードをくぐる



**B** 橋を渡ってすぐ右の遊歩道へ



**C** グ라운드横の道 (黄色の車止め)に進む



**D** 球場の外周エリアから歩道に出て先の阪神高速をくぐる



**④** 今津灯台

1810年建設の日本最古の木造灯台、高さ6.7m



♡ゲットマナーで楽しいハイキング♡  
信号を、あわてずあせらず待つ余裕

- 道標(矢印)はありません。
- 会話は控えめに。特に住宅地では大きな声で話さないでください。
- ケガや他に与えた損害などについては、主催者は一切の責任を負いません。万一事故が生じた場合の費用は自己負担となります。
- スマートフォンは周囲の安全を確認し、立ち止まって操作してください。

○季節や諸事情によりコース変更場合があります。  
○全般の問い合わせは 阪急電鉄・ハイキング担当 ☎06-6373-5326  
午前9時〜午後4時 土・日・祝日は休み

**阪急ハイキング** **検索**



▼ログインはこちら

**ゴール** **⑦** 阪神国道駅



**素盞鳴神社**

甲子園神社・タイガース神社とも呼ばれ、高校野球・阪神タイガースの必勝祈願者も多い

スタンプポイント



# 9 足の守護・服部天神宮からダスキンミュージアムとアサヒビール吹田工場コース

歩みに  
イコイコ!  
阪急フリーハイキング!



① 車道横断注意



② 川と住宅の間を抜ける



③ 天竺小橋を渡りすぐ左折



約 11 km

ウォーキングシューズ

9 アサヒビール吹田工場  
アサヒビール発祥の地  
120年以上の歴史を持つ工場



9 アサヒビール吹田工場

- スタート 1 服部天神駅 約5分
- 2 天竺川 約45分
- 3 服部緑地(円形花壇) 約25分
- 4 高川の松並木 約20分
- 5 蔵人稲荷神社 約15分
- 6 ダスキンミュージアム 約30分
- 7 糸田川遊歩道 約35分
- 8 片山公園(片山神社) 約15分
- 9 アサヒビール吹田工場 約5分
- ゴール 10 吹田駅



スタンプポイント



6 ダスキンミュージアム (おそうじ館/ミズミュージアム)



吹田の清水の碑  
旧吹田村の湧水が  
評価され麦酒工場が  
つくられた

ゴール  
10 吹田駅



7 糸田川遊歩道  
春にはキレイな桜並道になる

スタート  
1 服部天神駅



服部天神宮

足の病の平癒祈願や  
スポーツをする人が  
たくさん訪れる足の神様

- 道標(矢印)はありません。
- 会話は控えめに。特に住宅地では大きな声で話さないでください。
- ケガや他に与えた損害などについては、主催者は一切の責任を負いません。万一事故が生じた場合の費用は自己負担となります。
- スマートフォンは周囲の安全を確認し、立ち止まって操作してください。
- 季節や諸事情によりコース変更の場合があります。

全般のお問い合わせは  
阪急電鉄・ハイキング担当 ☎06-6373-5326  
午前9時~午後4時 土・日・祝日は休み

阪急ハイキング 検索

♥ゲットマナーで楽しいハイキング♥  
信号を、あわてずあせらず待つ余裕



歩きに  
イコイコ!  
阪急フリーハイキング!

ウォーキング  
シューズ

約 12 km

スタート  
① 大阪梅田駅  
中央改札口



二、源聖寺坂

- | スタート        | ゴール         |
|-------------|-------------|
| ① 大阪梅田駅     | ⑧ 恵美須町駅     |
| 御堂筋 約35分    | 難波宮跡公園 約35分 |
| 難波橋 約30分    | 高麗橋 約7分     |
| 大阪城公園 約35分  | 三光神社 約35分   |
| 難波宮跡公園 約35分 | 真田丸顕彰碑 約30分 |
| 三光神社 約7分    | 旧熊野街道 約30分  |
| 真田丸顕彰碑 約30分 | 生國魂神社 約35分  |
| 旧熊野街道 約30分  | 安居神社 約10分   |
| 生國魂神社 約35分  | 天王寺七坂 約10分  |
| 安居神社 約10分   | 天王寺動物園 約10分 |
| 天王寺七坂 約10分  | 天王寺動物園 約10分 |

② 難波橋  
通称ライオン橋と呼ばれ、浪速の名橋50選のひとつ

高麗橋  
里程元標跡：江戸時代から明治にかけて道路の起点とされた

③ 難波宮跡公園  
飛鳥時代、中大兄皇子、中臣鎌足らが都を飛鳥から難波に移してきた所

④ 三光神社  
真田丸の中心地

⑤ 真田丸顕彰碑  
京から大阪を経て熊野三山に参拝したルート

⑥ 生國魂神社  
市内の中心を南北に通る上町台地の西側斜面にある7つの坂道

⑦ 安居神社  
大阪夏の陣で負傷した真田幸村が逃れ、この神社で戦死した

♥ゲットマナーで楽しいハイキング♥  
信号を、あわすずあせらず待つ余裕

- 道標(矢印)はありません。
- 会話は控えめに。特に住宅地では大きな声で話さないでください。
- ケガや他に与えた損害などについては、主催者は一切の責任を負いません。万一事故が生じた場合の費用は自己負担となります。
- スマートフォンは周囲の安全を確認し、立ち止まって操作してください。
- 季節や諸事情によりコース変更の場合があります。

▼ログインはこちら

○全般のお問い合わせは  
阪急電鉄・ハイキング担当 ☎06-6373-5326

午前9時～午後4時 土・日・祝日は休み

阪急ハイキング 検索



歩きに  
イコイコ!  
阪急フリーハイキング!

約10.5km

ウォーキング  
シューズ



D 角に石標あり



E 稲荷神社手前を右へ



G 石標と案内板あり



A 白い柵沿いに進む



F 通り過ぎ注意!



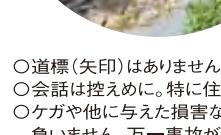
F 通り過ぎ注意!



F 通り過ぎ注意!



F 通り過ぎ注意!

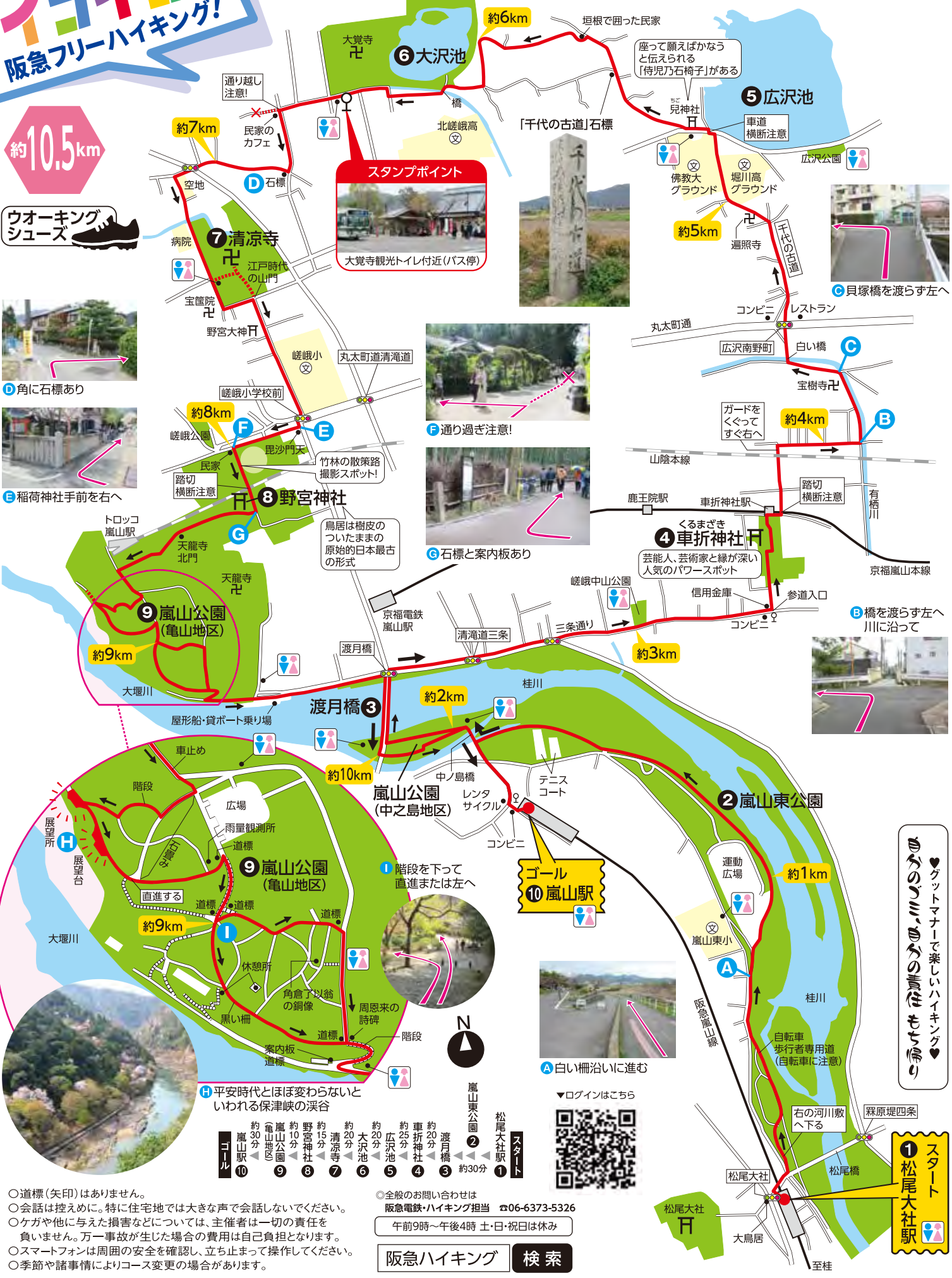


F 通り過ぎ注意!

F 通り過ぎ注意!

F 通り過ぎ注意!

# 11 平安貴族が愛した名勝を散策 千代の古道から広沢池・嵐山コース



**スタンプポイント**

大覚寺観光トイレ付近(バス停)



C 貝塚橋を渡らず左へ



F 通り過ぎ注意!



G 石標と案内板あり



B 橋を渡らず左へ川に沿って

♥グットマナーで楽しいハイキング♥  
歩きの楽しさを存心して歩こう

- 道標(矢印)はありません。
- 会話は控えめに。特に住宅地では大きな声で話さないでください。
- ケガや他に与えた損害などについては、主催者は一切の責任を負いません。万一事故が生じた場合は費用は自己負担となります。
- スマートフォンは周囲の安全を確認し、立ち止まって操作してください。
- 季節や諸事情によりコース変更の場合があります。

全般のお問い合わせは  
阪急電鉄・ハイキング担当 ☎06-6373-5326  
午前9時～午後4時 土・日・祝日は休み

阪急ハイキング 検索



▼ログインはこちら

スタート  
1 松尾大社駅

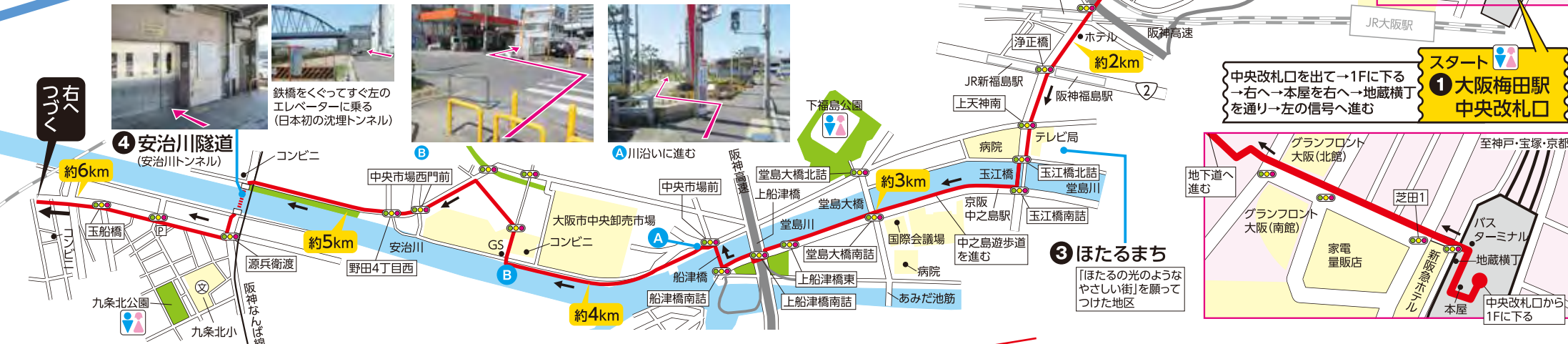
- 約30分 嵐山駅
- 約10分 嵐山公園(亀山地区)
- 約10分 野宮神社
- 約15分 清凉寺
- 約20分 大沢池
- 約20分 広沢池
- 約25分 車折神社
- 約20分 渡月橋
- 約30分 松尾大社駅

○道標(矢印)はありません。  
○会話は控えめに。特に住宅地では大きな声で話さないでください。  
○ケガや他に与えた損害などについては、主催者は一切の責任を負いません。万一事故が生じた場合は費用は自己負担となります。  
○スマートフォンは周囲の安全を確認し、立ち止まって操作してください。  
○季節や諸事情によりコース変更の場合があります。

歩きに  
イコイコ!  
阪急フリーハイキング!

# 12 日本で二番目に低い山頂を目指して 水都大阪の街並み、天保山公園を楽しむコース

約11km  
ウォーキング  
シューズ



**スタート**  
① 大阪梅田駅 中央改札口

中央改札口を出て→1Fに下る  
→右へ→本屋を右へ→地蔵横丁  
を通り→左の信号へ進む

至神戸・宝塚・京都  
バスターミナル  
地蔵横丁  
本屋  
中央改札口から1Fに下る

④ 安治川隧道 (安治川トンネル)  
約6km

⑤ 天保山渡船場  
USJの外国人スタッフが通勤に利用している

⑥ 天保山客船ターミナル  
壁に客船名や入港予定日が記されている

⑦ 天保山三角点4.53m  
江戸幕府が作り上げた人工の山

⑧ 八幡屋公園 (アリーナ丘からの展望)

最高のビューポイント!!

アリーナは半地下方式の多目的空間で、屋根部分の遊歩道のある丘には市内に3カ所といわれるジャカラング(原産地南米)が植えられている



スタート	大阪梅田駅	約15分
②	新梅田シティ	約25分
③	ほたるまち	約50分
④	安治川隧道	約60分
⑤	八幡屋公園	約25分
⑥	天保山公園	約5分
⑦	大阪メトロ	
ゴール	大阪港駅	

- 道標(矢印)はありません。
- 会話は控えめに。特に住宅地では大きな声で話さないでください。
- ケガや他に与えた損害などについては、主催者は一切の責任を負いません。万一事故が生じた場合の費用は自己負担となります。
- スマートフォンは周囲の安全を確認し、立ち止まって操作してください。
- 季節や諸事情によりコース変更の場合があります。

○全般のお問い合わせは  
阪急電鉄・ハイキング担当 ☎06-6373-5326  
午前9時～午後4時 土・日・祝日は休み

阪急ハイキング 検索

♥ゲットマナーで楽しいハイキング♥  
信号を、あわてずあせらず待つ余裕

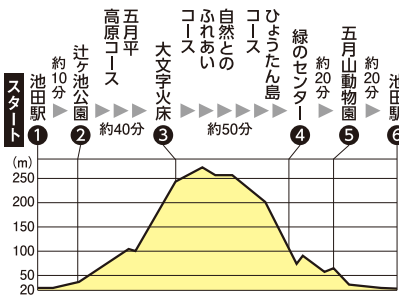




歩きに  
イコイコ!  
阪急フリーハイキング!

約7km

ウォーキング  
シューズ



5 五月山動物園  
無料で入れる動物園  
ウォンパットが有名

4 緑のセンター

2 辻ヶ池公園

3 大文字火床

グットマンナーで楽しいハイキングを  
お楽しみください

スタート・ゴール  
16 池田駅

スタートは  
改札口を出て  
右へ進む

# 13 歩きたくなる池田の森へ 五月山公園散策コース



車道に出ないで左へ下る



案内板と道標、階段を下る



大文字火床から池田市街を見る



茶臼山古墳  
眼下に池田市街、後方に  
大文字火床が見える



- 道標(矢印)はありません。
- 会話は控えめに。特に住宅地では大きな声で話さないでください。
- ケガや他に与えた損害などについては、主催者は一切の責任を負いません。万一事故が生じた場合は費用は自己負担となります。
- スマートフォンは周囲の安全を確認し、立ち止まって操作してください。

○季節や諸事情によりコース変更の場合があります。

◎全般のお問い合わせは  
阪急電鉄・ハイキング担当 ☎06-6373-5326

午前9時～午後4時 土・日・祝日は休み

阪急ハイキング 検索

▼ログインはこちら







# ダム湖百選 一庫ダムから 兵庫県立一庫公園・妙見ロコース

約10km

15

歩きに  
イコイコ!  
阪急フリーハイキング!



ウォーキング  
シューズ

- ゴール ⑧ 妙見口駅
- ① 能勢電鉄日生中央駅 (スタート) 約30分
  - ② 一庫ダム駐車場 約30分
  - ③ 知明さくら橋 約25分
  - ④ ナイチャーセンター 約20分
  - ⑤ 知明りんどう橋 約25分
  - ⑥ 新光風台トンネル 約20分
  - ⑦ 吉川第3踏切道 約10分
  - ⑧ 能勢電鉄妙見口駅 (ゴール) 約10分



スタート  
① 能勢電鉄  
日生中央駅



車道歩行や横断は十分  
注意して歩いてください。

♥ゲットマナーで楽しいハイキング♥  
信号を、あわてずあせらず待つ余裕

- 道標(矢印)はありません。
- 会話は控えめに。特に住宅地では大きな声で話さないでください。
- ケガや他に与えた損害などについては、主催者は一切の責任を負いません。万一事故が生じた場合の費用は自己負担となります。
- スマートフォンは周囲の安全を確認し、立ち止まって操作してください。
- 季節や諸事情によりコース変更の場合があります。

◎全般のお問い合わせは  
阪急電鉄・ハイキング担当 ☎06-6373-5326  
午前9時～午後4時 土・日・祝日は休み

阪急ハイキング 検索



▶ログインはこちら

歩みに  
イコイコ!  
阪急フリーハイキング!

16 約12km

ウォーキング  
シューズ

# 北摂の歴史を感じる時空の旅へ 史跡新池ハニワ工場公園・ 今城塚古墳から芥川宿コース



- 道標(矢印)はありません。
- 会話は控えめに。特に住宅地では大きな声で話さないください。
- ケガや他に与えた損害などについては、主催者は一切の責任を負いません。万一事故が生じた場合の費用は自己負担となります。
- スマートフォンは周囲の安全を確認し、立ち止まって操作してください。
- 季節や諸事情によりコース変更の場合があります。

全般のお問い合わせは  
阪急電鉄・ハイキング担当 ☎06-6373-5326

午前9時〜午後4時 土・日・祝日は休み

阪急ハイキング 検索



♥マナーを守って楽しいハイキング♥  
歩かせていただく土地に感謝して



# 自然いっぱいの伊丹市街地を歩く 荒牧バラ公園から昆陽池公園、 清酒発祥の地を巡るコース

## 歩みに イコイコ! 阪急フリーハイキング!

約10.5km

ウォーキング  
シューズ

### 3 荒牧バラ公園

ヨーロッパ風の広大な公園  
園内には世界のバラ  
約250種1万株が  
植栽されている



スタート	山本駅	山本新池公園	荒牧バラ公園	天神川	昆陽池公園	たんたん小道	緑ヶ丘公園	伊丹緑地	猪名野神社	白雪ブルフリービル	瑞ヶ丘公園	緑ヶ丘公園西	伊丹昆虫館	ゴール
約5分	約20分	約40分	約40分	約40分	約30分	約15分	約5分	約5分	約5分	約5分	約5分	約5分	約5分	約5分

♥ゲットマナーで楽しいハイキング♥  
自分のゴミ、自分の責任もち帰り

- 道標(矢印)はありません。
- 会話は控えめに。特に住宅地では大きな声で会話しなくてください。
- ケガや他に与えた損害などについては、主催者は一切の責任を負いません。万一事故が生じた場合の費用は自己負担となります。
- スマートフォンは周囲の安全を確認し、立ち止まって操作してください。
- 季節や諸事情によりコース変更の場合があります。
- 全般のお問い合わせは 阪急電鉄・ハイキング担当 ☎06-6373-5326

午前9時～午後4時 土・日・祝日は休み

阪急ハイキング 検索



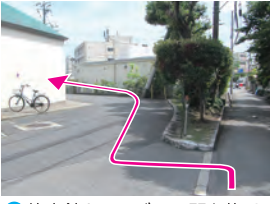
注 川の手前を右に入る

下から上へ



A バス停の先を左へ

ゴール 8 阪急・伊丹駅



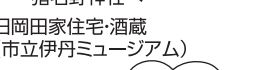
B 体育館とコンビニの間を抜ける



C 児童遊園地と住宅の間を奥へ



D この先柵の左から猪名野神社へ



旧岡田家住宅・酒蔵 (市立伊丹ミュージアム)  
ちょっと足をのばして…  
有岡城跡 黒田官兵衛が幽閉された城跡地

スタンプポイント



鴻臚館の門の手前を左へ 賞月亭前の白い扉の前



上から下へ

スタンプポイント



賞月亭

階段前を左へ



鴻臚館の門



歩きに  
イコイコ!  
阪急フリーハイキング!

約10.5km

ウォーキング  
シューズ

18

公園めぐりでリラックス♪  
千里丘陵のんびり歩き



スタート	ゴール
曾根駅 ① 約30分	阪急山田駅 ⑦ 約25分
西中央広場 ② 約35分	山田西公園 ⑥ 約45分
服部緑地 ③ 約35分	佐竹公園 ⑤ 約45分
桃山台車庫 ④ 約5分	桃山公園 ④ 約25分
北大阪急行 ⑤ 約5分	

- 道標(矢印)はありません。
- 会話は控えめに。特に住宅地では大きな声で話さないでください。
- ケガや他に与えた損害などについては、主催者は一切の責任を負いません。万一事故が生じた場合の費用は自己負担となります。
- スマートフォンは周囲の安全を確認し、立ち止まって操作してください。
- 季節や諸事情によりコース変更の場合があります。



A 西中央広場フラワータワーの横を直進  
B 小屋と道標あり、左へ進む  
C 日本民家集落博物館の入口横を進む  
D 桃山台車庫側フェンス沿いに進む

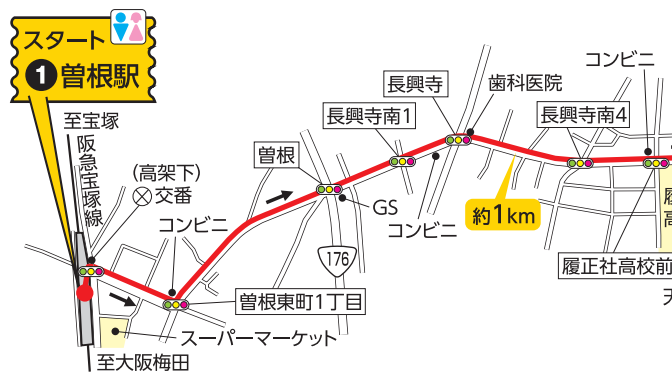
スタンプポイント



この先に公園入口の石銘板あり 佐竹公園石銘板



約4km



●全般のお問い合わせは  
阪急電鉄・ハイキング担当 ☎06-6373-5326  
午前9時～午後4時・土・祝日は休み

♥グットマナーで楽しいハイキング♥  
信号を、あわてずあせらず待つ余裕

阪急ハイキング 検索



▼ログインはこちら



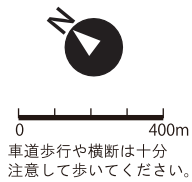
# 猪名川町の名所・旧跡を訪ねて

## 19 静思館から多田銀銅山コース

約 9 km

ウォーキング  
シューズ

スタート  
① 能勢電鉄  
日生中央駅



- スタート
- ① 能勢電鉄日生中央駅 約25分
  - ② 善福寺 約15分
  - ③ 静思館 約50分
  - ④ 多田銀銅山悠久の館 約35分
  - ⑤ 村上中池 約30分
  - ゴール 道の駅いながわ 約30分

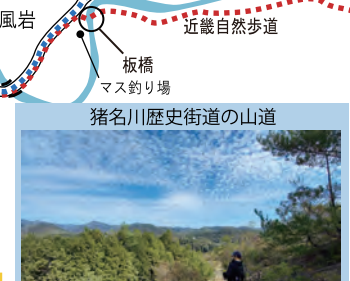


道の駅いながわ(水曜日休日)

阪急バス 川床口 時刻表	平日	土休日
11時	—	26分
12時	10分	—
13時	36分	6分
14時	—	6分
15時	36分	46分
16時	—	—
17時	36分	6分

大人運賃：280円  
2024年3月5日現在

ゴール  
⑥ 道の駅いながわ



急な山道の上下り  
足元注意してゆっくり



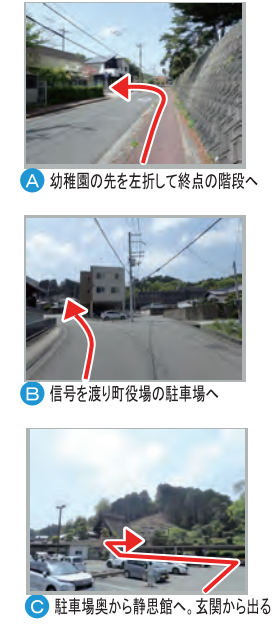
♥グットマナーで楽しいハイキング♥  
信号を、あわてずあせらず待つ余裕

- 道標(矢印)はありません。
- 会話は控えめに。特に住宅地では大きな声で話さないでください。
- ケガや他に与えた損害などについては、主催者は一切の責任を負いません。万一事故が生じた場合の費用は自己負担となります。
- スマートフォンは周囲の安全を確認し、立ち止まって操作してください。
- 季節や諸事情によりコース変更の場合があります。



©全般のお問い合わせは  
阪急電鉄 ハイキング担当 ☎06-6373-5326  
午前9時～午後4時 土・日・祝日は休み

阪急ハイキング 検索





# 川西市北部の古い道標めぐり 多太神社から川西市郷土館コース

約10km


20

ウォーキング  
シューズ

N  
0 400m  
車道歩行や横断は十分  
注意して歩いてください。

ゴール  
日生中央駅

- スタート
- 1 能勢電鉄平野駅 約10分
  - 2 多太神社 約25分
  - 3 船公園 約60分
  - 4 畝野宝来稻荷神社 約20分
  - 5 川西市郷土館 約15分
  - 6 慶積寺 約20分
  - 7 能勢電鉄日生中央駅
- ゴール



前川橋付近の道標（建立年・不明）慶積寺参道入り口に移動。慶積寺は江戸期に普門寺慶積坊と呼ばれていました。左池田 道 右三田 左普門寺新四國



東谷村道路元標（大正八年 1919年）行方不明でありましたが平成24年旧東谷村役場跡地隣から発見されたものです。



東畦野の青面金剛（建立年・宝永五年 1708年）畝野宝来稲荷神社前の向かって左側、祠内にあります。庚申塔と同じ物。夷則 二葉 奉請青面金剛 貞享二丑



中山峠の北にあった道標（建立年・不明）旧能勢街道沿いにあった道標が新名神高速道路工事のため篤志家の庭に移設された。左ハきねのミヤさ、やま行 右ハ山下おとう行



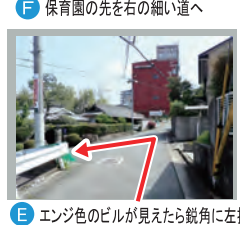
満願寺道の道標（建立年・慶応三年 1867年）多田から川西に通じる山中の道に北向きに建てられていた道標のようです。左新田 右満願寺 道



多太神社東側の道しるべ（建立年・不明）青面金剛と並んで地藏数体を祀った小さな祠があり、そのうち中央と右端の光背にそれぞれ道しるべが刻まれています。この道を右にとると江戸時代に築いた平野温泉場（平野駅付近）へ。また左の道を進むと山越しに（旧中山峠）山下を経て、能勢方面に通じることを示しています。左のせ道 右ゆもと 左山下道 右湯元道



しょうもんこんごう (こうしん) 青面金剛(庚申) 碑とは  
庚申信仰は八世紀頃に渡来して宮中でその祀りが行われ、後に民間信仰として普及しました。人の体内には三尸(さんし)という悪い虫が棲み60日に1度の庚申(かのえさる)の日、眠っている間に体内から出て天帝にその人の悪事を告げに行くとい信じられ、庚申の日に村の人々は庚申碑に集まり夜通し酒宴を行う風習が広まりました。庚申講の本尊が青面金剛明王。



♥ゲットマナーで楽しいハイキング♥  
信号を、あわてずあせらず待つ余裕

- 道標(矢印)はありません。
- 会話は控えめに。特に住宅地では大きな声で話さないでください。
- ケガや他に与えた損害などについては、主催者は一切の責任を負いません。万一事故が生じた場合の費用は自己負担となります。
- スマートフォンは周囲の安全を確認し、立ち止まって操作してください。
- 季節や諸事情によりコース変更の場合があります。

©全般のお問い合わせは  
阪急電鉄・ハイキング担当 ☎06-6373-5326  
午前9時～午後4時 土・日・祝日は休み

阪急ハイキング 検索

