

グッドマナーで楽しい一日



阪急沿線をめぐるハイキング

2023 9/20 水

約10km 一般向き 街歩き

徳川ゆかりの地を巡る 二条城・方広寺・東本願寺コース



JR二条駅 JR山陰本線



集合場所/スタート A 梅尾公園 (公園にトイレはございません)



当日の中止・決行のお問い合わせは午前7時以降に下記へ 阪急大阪梅田駅 ☎06-6373-5656 (阪急電鉄ホームページ内でもご案内します) 全般のお問い合わせは 阪急電鉄・ハイキング担当 ☎06-6373-5326 午前9時～午後4時 土・日・祝日は休み 阪急ハイキング 検索 主催/阪急電鉄(株)



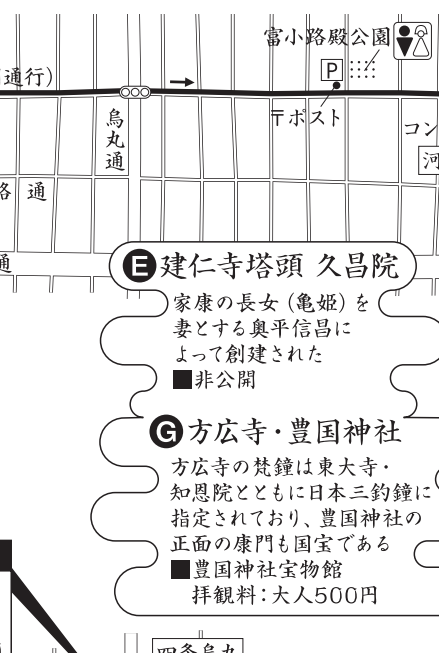
元離宮・二条城



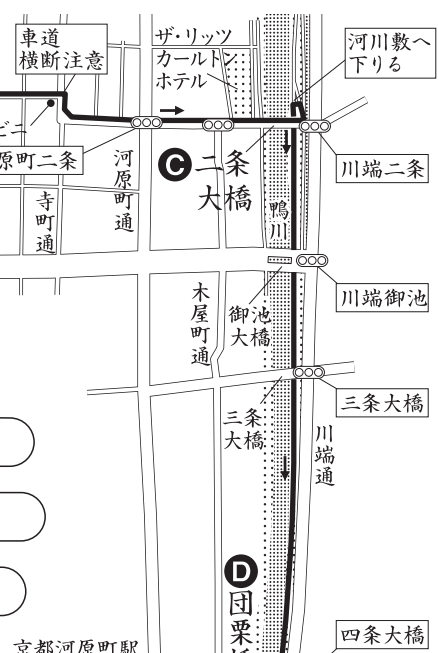
B 元離宮・二条城 徳川家康が、京都御所の守護と家康の宿泊所として築城した 入城料: 大人1,300円



B 元離宮・二条城 徳川家康が、京都御所の守護と家康の宿泊所として築城した 入城料: 大人1,300円



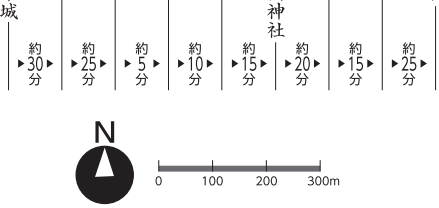
E 建仁寺塔頭 久昌院 家康の長女(亀姫)を妻とする奥平信昌によって創建された 非公開



G 方広寺・豊国神社 方広寺の梵鐘は東大寺・知恩院とともに日本三鈎鐘に指定されており、豊国神社の正面の康門も国宝である 豊国神社宝物館 拝観料: 大人500円

ゴール J 阪急 烏丸駅 受付11:30~14:30

Table with 10 columns (A-J) listing route points and estimated walking times: A 梅尾公園 (約25分), B 元離宮・二条城 (約30分), C 二条大橋 (約25分), D 団栗橋 (約5分), E 建仁寺 (約10分), F 六波羅蜜寺 (約15分), G 方広寺・豊国神社 (約20分), H 上徳寺 (約15分), I 東本願寺 (約25分), J 阪急・烏丸駅 (約25分)



H 上徳寺 家康が側室・阿茶局のために建立した浄土宗の寺院

I 東本願寺 家康の勢力分断策によって戦国時代から江戸時代に東と西に分かれた

F 六波羅蜜寺 古民家が数軒並ぶ路地

H 上徳寺 市比賣神社

G 方広寺 鐘楼 (大きな梵鐘) 豊国神社

H 上徳寺 家康が側室・阿茶局のために建立した浄土宗の寺院

I 東本願寺 家康の勢力分断策によって戦国時代から江戸時代に東と西に分かれた

F 六波羅蜜寺 古民家が数軒並ぶ路地

H 上徳寺 市比賣神社

G 方広寺 鐘楼 (大きな梵鐘) 豊国神社

D 団栗橋 団栗橋をくぐって車道へ上がる

E 建仁寺 道標はありませんので境内図を見て歩いてください

H 上徳寺 池に沿って勅使門の横から出る

F 六波羅蜜寺 六道の辻 地蔵尊

H 上徳寺 市比賣神社

G 方広寺 鐘楼 (大きな梵鐘) 豊国神社

(ハイキングご参加のみさまへ) ご参加の際には、ホームページ等で最新の状況を確認してください。ご自分の体力、体調を考慮された上でご参加ください。参加者のけがや他に与えた損害などについては、主催者は一切の責任を負いません。万一事故が生じた場合の費用は参加者負担となります。小学生以下および75歳以上の方の単独参加はご遠慮ください。係員の指示および注意事項は必ず守ってください。別行動をとられた場合は、阪急ハイキング参加に関係のない方とさせていただきます。緊急時は警察・消防署および近くのスタッフに連絡してください。天候の急変等、主催者の判断によりコースを変更することがあります。あらかじめご了承ください。

予告