

5.31

約14km

一般向き  
街歩き  
小雨決行  
荒天中止

阪急ハイキング

# 西国街道踏破シリーズ 其の貳

## 芦屋川-西宮-門戸厄神-武庫之荘

集合場所▶月若公園

(阪急芦屋川駅から徒歩約3分)

集合時間▶午前9時00分~10時30分



247mの大練塀(国指定重要文化財)



### 西宮神社

商売繁盛の神として七福神の一神ともされる「えびすさま」をお祀りする総本社福男選びの走り参りも有名。

積極的に休憩と水分補給を!

イコイコ! 手帳 対象ハイク

ウォーキング シューズ



打出天神社  
菅原道真公を祀る学問の神様。「打出の小槌」の伝説発祥地としても有名。



阿保親王廟の碑  
平城天皇の第2皇子で、歌人在原業平の父。石標は親王寺、親王墓の方向を示している。

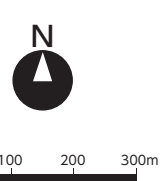
8 御手洗川橋信号を左折



7 阪急神戸線の高架をくぐる



スタート  
午前9時00分~10時30分  
A 月若公園 (地下)



1 打出商店街を抜けて43を左折



2 左の道へ(右側一列歩行)



3 「近畿の駅百景」の香榎園駅前を通る



4 建石の歩道橋を向い側に渡る



5 左方向へ進み公園へ



E 東川親水南公園 (昼食・休憩ポイント)

- A 月若公園 約25分
- B 打出天神社 約25分
- C 阪神・香榎園駅 約10分
- D 西宮神社 約30分
- E 東川親水南公園 約50分
- F 門戸厄神 約40分
- G 甲武橋 約20分
- H 西武庫公園 約45分
- I 大井戸公園 約10分

### (ハイキングご参加のみなさまへ)

- ご参加の際には、ホームページで最新の状況を確認してください。
- 健康状態のすぐれない方は参加をご遠慮ください。ご自分の体力、体調を考慮された上でご参加ください。参加者のけがや他に与えた損害などについては、主催者は一切の責任を負いません。万一事故が生じた場合の費用は参加者負担となります。
- 小学生以下および75歳以上の方の単独参加はご遠慮ください。
- 係員の指示および注意事項は必ず守ってください。
- 別行動をとられた場合は、阪急ハイキング参加に関係のない方とさせていただきます。
- 緊急時は近くのスタッフもしくは緊急時の連絡先携帯電話、警察・消防署に連絡してください。
- 天候の急変等、主催者の判断によりコースを変更することがあります。あらかじめご了承ください。

緊急時の連絡先 090-5642-3929 当日9時00分~15時30分まで有効

全般のお問い合わせは 阪急電鉄・ハイキング担当 ☎06-6373-5326 午前9時~午後4時 土・日・祝日は休み  
当日の中止・決行のお問い合わせは 午前7時以降に下記へ 自動音声対応 ☎06-6373-5656

(阪急電鉄ホームページ・公式LINEでもご案内します) 阪急ハイキング 検索

主催/阪急電鉄株式会社  
後援/歴史街道推進協議会  
協賛/北おおさか信用金庫





注 15 みどり色の民家前を左方向へ




16 右の青いフェンス沿いに進む  
左側には西国街道(1)の説明板あり



13 西国街道(5)の説明板と  
厄神道標



14 西国街道(3)の説明板と  
2基の古い道標



12 左の畑の方へ直進  
(右にたばこ店あり)



11 マンション前のPを直進



10 三叉路(広田町9の電柱)を左へ進む



積極的に休憩と水分補給を!

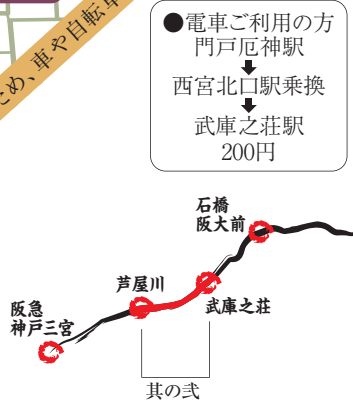


西武庫(十三重塔)  
須佐男神社  
京都祇園社から牛頭天王を勧請して建立されたと伝えられ、境内には西武庫十三重塔(県指定文化財)がある。



大井戸公園  
約1,400平方メートルのバラ園が有名。園内には古墳時代後期(7世紀頃)のものといわれる大井戸古墳がある。

西国街道 髭の渡し  
西国街道・武庫川には甲武橋ができるまで、舟による渡しがあり、髭の安兵衛さんの茶屋が近くにあったことから、髭の渡しと呼ばれた。



●電車でご利用の方  
門戸厄神駅  
西宮北口駅乗換  
武庫之荘駅  
200円

石橋 阪大前  
芦屋川 武庫之荘  
其の式

阪急神戸三宮  
洛西口

水無瀬  
総持寺

武庫之荘

武庫之荘

武庫之荘

武庫之荘

武庫之荘

武庫之荘

武庫之荘

武庫之荘


武庫之荘



17 空地に沿って進み黄色のボール通路を直進



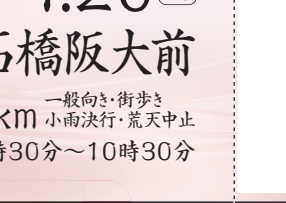
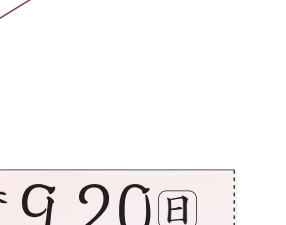
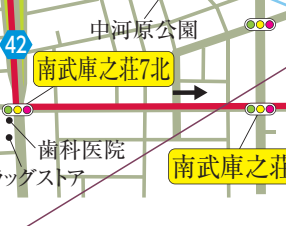
18 甲武橋への階段を上がる



19 バasketコートから堤防に上がる



H 西武庫公園  
昼食・休憩ポイント



17 空地に沿って進み黄色のボール通路を直進



18 甲武橋への階段を上がる



H 西武庫公園  
昼食・休憩ポイント



ゴール  
① 大井戸公園  
正午〜午後3時30分

予告

其の参 9.20日  
武庫之荘-石橋阪大前  
約10.5km 一般向き・街歩き  
小雨決行・荒天中止  
集合場所▶大井戸公園 集合時間▶午前9時30分~10時30分